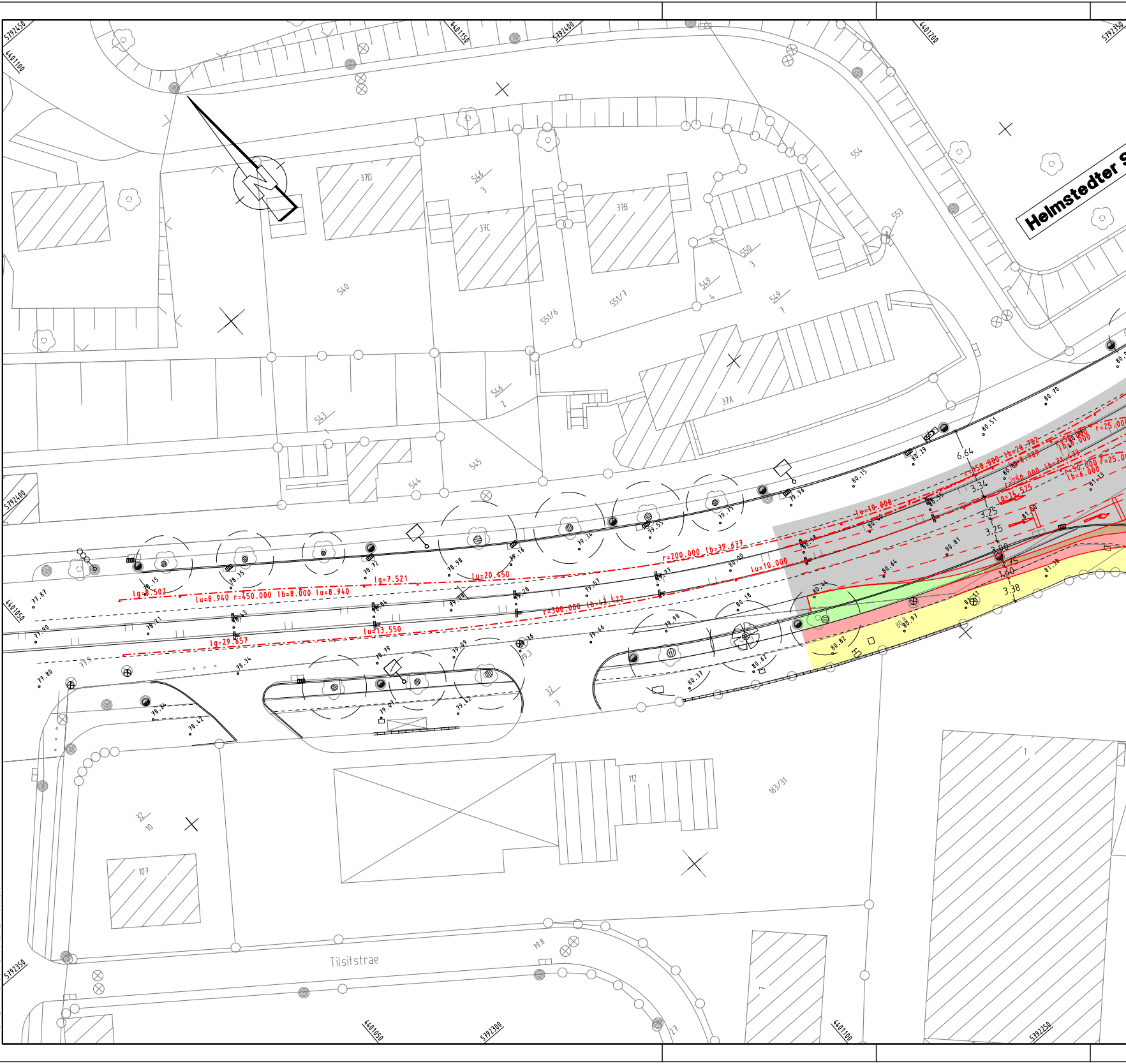

5792450
4401100
4401150
5792400
4401200
5792350
Helmstedter S
37D
546
3
37C
37B
554
553
550
3
549
4
549
7
540
551/6
551/7
546
2
37A
543
545
544
5792400
4401050
6.64
3.34
3.25
3.25
3.00
75
1.60
3.38
r=200.000 lb=39.677
lu=10.000
lg=8.502
lu=8.940 r=450.000 lb=8.000 lu=8.940
lg=7.521
lu=20.450
r=300.000 lb=43.422
lu=13.550
lg=29.657
lu=10.000
r=150.000 lb=28.782
lg=8.989
r=250.000 lb=31.473
lg=14.525
r=50.000
lb=8.000
r=50.000
lb=6.000
r=25.000
r=25.000
77.87
78.15
78.35
78.72
78.98
79.16
79.34
79.55
79.75
79.96
80.15
80.29
80.51
80.70
80.55
80.40
80.18
80.44
80.64
80.81
81.00
81.13
81.38
80.97
80.8
80.82
81.11
77.90
78.21
78.43
78.84
79.08
79.28
79.57
79.37
80.00
77.80
77.9
78.34
78.79
79.09
79.36
79.3
79.66
79.98
80.18
80.37
80.62
78.24
78.42
79.07
79.42
32
3
112
163/31
32
10
107
Tilsitstrae
79.8
1
5792350
4401050
5792300
4401100
5792250

N:\CARD77\43400\43400113.PLT 08.03.04

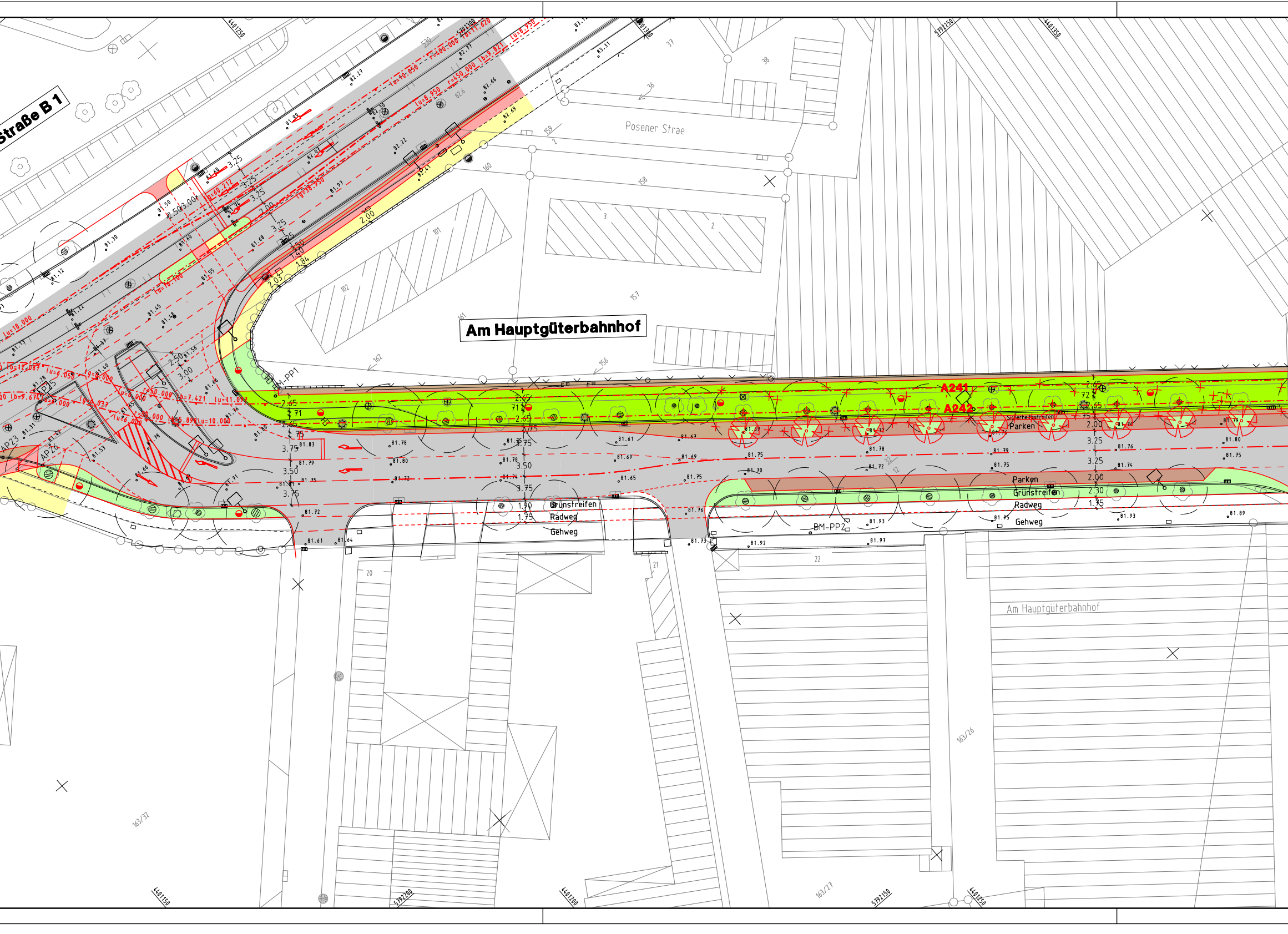
Straße B 1
Am Hauptgüterbahnhof
Posener Strae
BM-PP1
BM-PP2
AP23
AP26
A241
A242
Sicherheitsstreifen
Parken
Grünstreifen
Radweg
Gehweg
Am Hauptgüterbahnhof
3.25
3.25
2.00
3.75
3.50
3.75
2.65
2.30
1.75
1.90

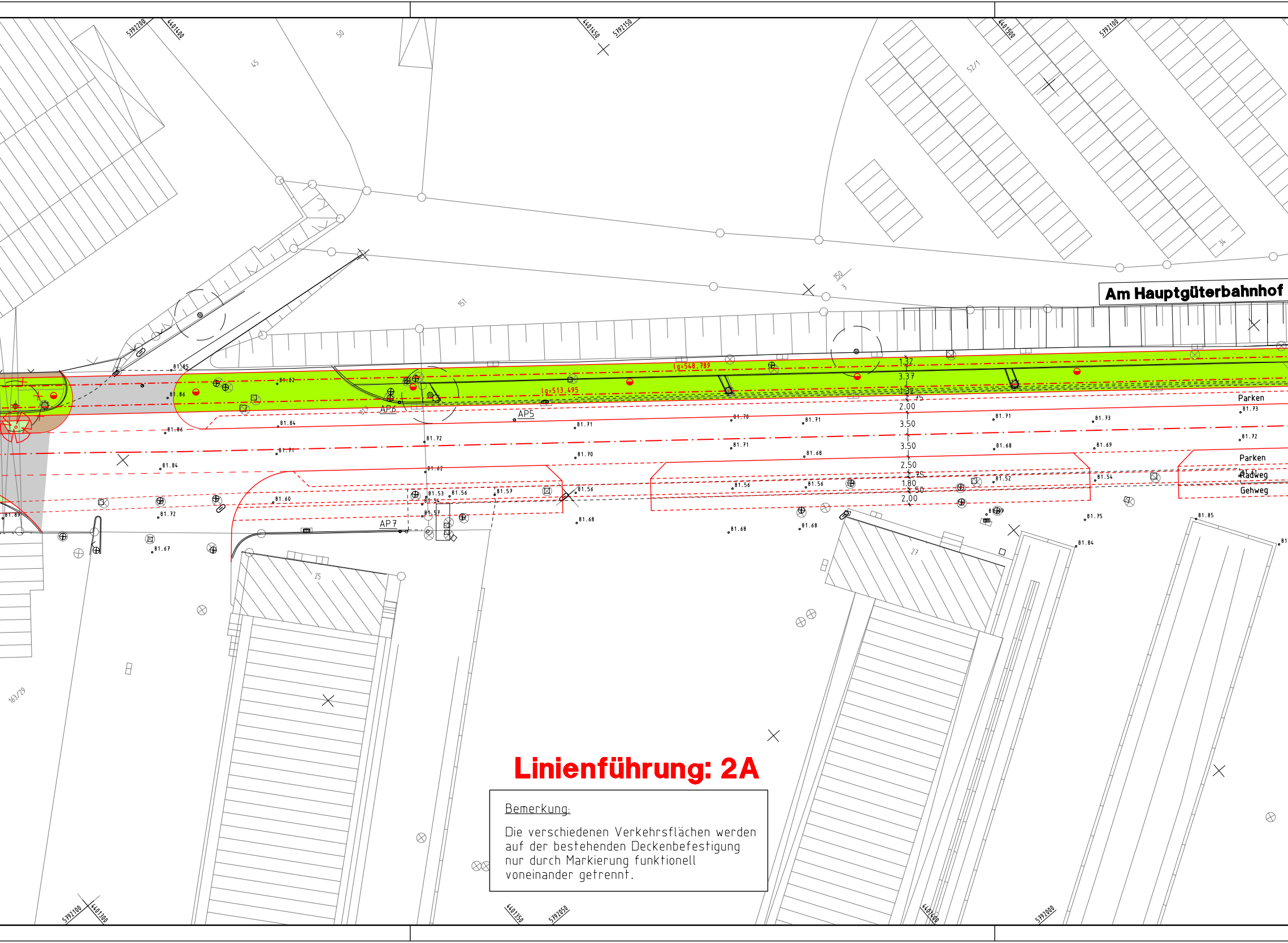
Am Hauptgüterbahnhof
Parken
Parken
Radweg
Gehweg
AP5
AP6
AP7
lg=548.789
lg=513.495
1.32
3.37
1.32
2.00
3.50
3.50
2.50
1.80
2.00
5792200
4401400
4401450
5792150
4401500
5792100
4401300
4401350
5792050
4401400
5792000
151
150
52/1
163/29
27
25

Linienführung: 2A

Bemerkung:

Die verschiedenen Verkehrsflächen werden auf der bestehenden Deckenbefestigung nur durch Markierung funktionell voneinander getrennt.

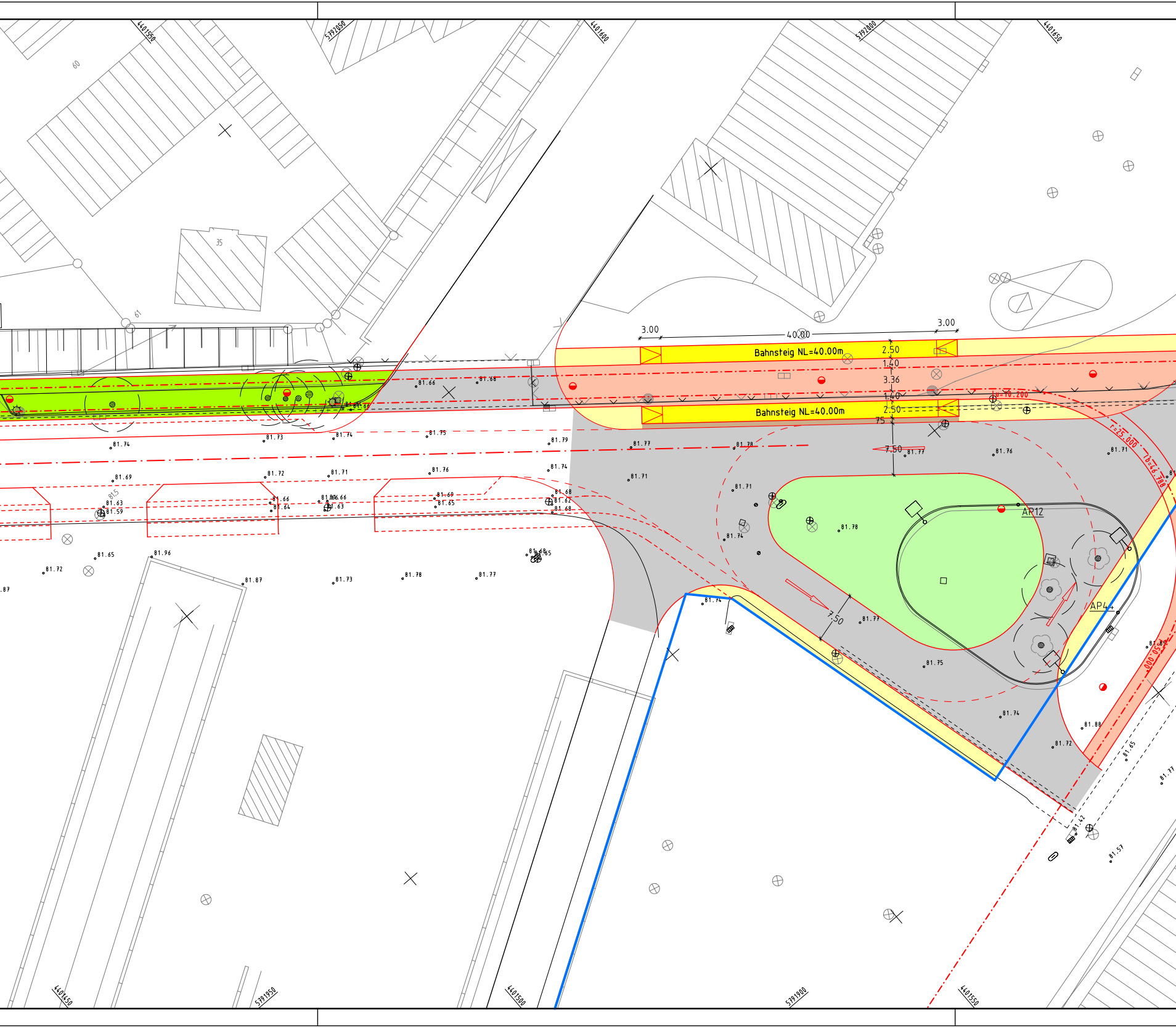
4401550
5792050
4401600
5792000
4401650
60
35
61
3.00
40.00
3.00
Bahnsteig NL=40.00m
2.50
1.40
3.36
1.40
2.50
Bahnsteig NL=40.00m
75
7.50
lu=10.200
r=25.000
lb=46.788
AP12
AP4
7.50
81.74
81.73
81.74
81.75
81.79
81.77
81.78
81.77
81.76
81.71
81.69
81.72
81.71
81.76
81.74
81.71
81.63
81.59
81.66
81.64
81.69
81.65
81.68
81.62
81.68
81.71
81.78
81.74
81.65
81.72
81.96
81.87
81.73
81.78
81.77
81.74
81.77
81.75
81.74
81.88
81.72
81.65
81.42
81.57
81.77
4401450
5791950
4401500
5791900
4401550

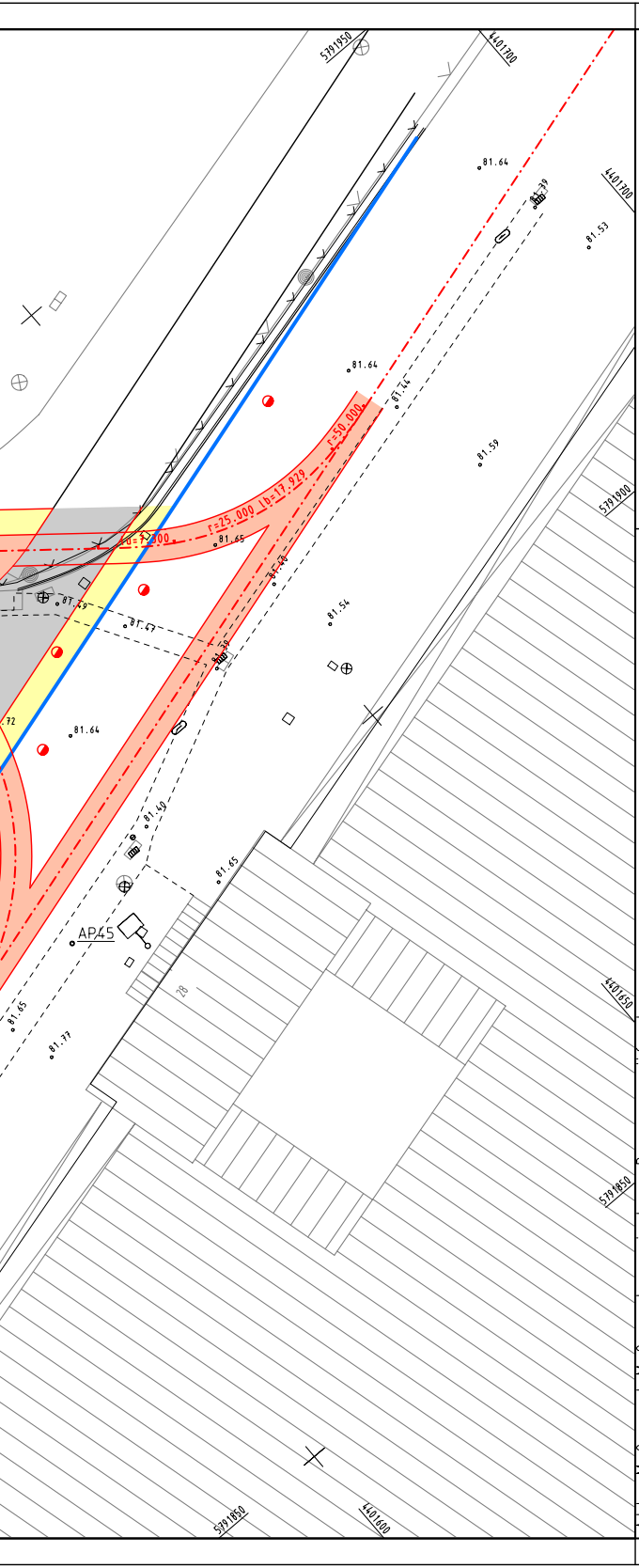
5791950
4401700
81.64
81.53
81.39
81.44
81.59
r=50.000
r=25.000 lo=17.929
lo=7.300
81.65
81.54
81.47
81.49
81.65
81.72
81.64
81.65
81.77
AP45
5791900
4401650
5791850
4401600
78

Legende:

- ⊠ - Schacht (eckig)
- ⊗ - Schacht (rund)
- ▥ - Gully
- ⊖ - Schieber
- ⊖ - Hydrant
- ☼ - Beleuchtung
- Ⓗ - Verkehrszeichen
- ◎ - Festpunkte
- ✲ - Baum (vorhanden)
- ▨ - Bestand
- ∘94.99 - Bestandshöhen

- ⬜ - Fahrbahn
- 🟧 - Straßenbahn
- 🟩 - Straßenbahn (Rasengleis)
- 🟫 - Parkflächen
- 🟫 - Sicherheitsstreifen / sonstige Pflasterflächen
- 🟫 - Einfahrten
- 🟥 - Radweg
- 🟨 - Gehweg
- 🟩 - Grünfläche
- ● - Fahrleitungsmasten

– Vorplanung / Entwurfsplanung –

Nr.	Art der Änderungen	Datum	Name

Die Urheberrechte für die in vorliegender Unterlage dargestellte technische Lösung verbleiben bei der B/M CONSULT GmbH.
Weitergabe und Vervielfältigung nur in dem Rahmen der eingeräumten, standortbezogenen Nutzungsrechte ohne nachweisliche Zustimmung verpflichtet zu Schadenersatz

Alle Maße und Maßangaben sind am Bau zu prüfen!

Ihre
Braunschweiger
Verkehrs-AG

Braunschweiger Verkehrs-AG
Carl-Miele-Straße 4
38023 Braunschweig

B/M CONSULT
Beratungsgesellschaft für Bahnanlagen mbH
Braunschweig - Magdeburg
Waller Weg 23 38112 Braunschweig Tel.:0531 - 314051 Fax.: 0531 - 316235
Delitzscher Straße 121 06116 Halle (Saale) Tel.:0345 - 5600677 Fax.: 0345 - 5600678

Maßstab: 1:500

Plangröße: 1810×297
0.54m²

Projekt: **Stadtbahn-Betriebshof Braunschweig**
Strab- Trasse Helmstedter Straße bis Hauptgüterbahnhof

Teilabschnitt:
Erschließung " Am Hauptgüterbahnhof "

Projektplan: Lageplan, Linienführung 2A

	Datum	Zeichen
bearbeitet	02/2004	Winiecki
gezeichnet	02/2004	Win/Grö
geprüft	02/2004	Reinhardt

Planungsstand : 25.02.04
Plotdatum : 08.03.04
Reg. Nr. 43400113.PLT

CARD/1